













**Zones humides du bassin Seine-Normandie (AESN - 2006)**

-  Eaux de surface (stagnantes et courantes)
-  Formations forestières humides et/ou marécageuses
-  Prairies humides
-  Tourbières, landes, roselières et mégaphorbiaies
-  Zones humides littorales
-  Terres arables
-  Zones urbaines et autres territoires artificialisés
-  Mosaiques d'entités de moins d'un hectare


**Réseau Natura 2000 : ZPS et SIC (INPN)**

-  Sites d'importance communautaire
-  Zones de protection spéciale

**ZNIEFF types 1 et 2 (INPN)**

-  Zones Naturelles d'Intérêt Ecologique Faunistique et Floristique Type 2
-  Zones Naturelles d'Intérêt Ecologique Faunistique et Floristique Type 1

**Bassin Seine-Normandie**

-  Bassin\_SN

**Zone en dehors de l'emprise du SIGES Seine-Normandie**

-  masque